

Tipy na výlety Plzeňského cyklobusem či vlakem

322 Plzeň-Horní Bržiza-Dolní Bělá-Manětín



Chcete poznat barokní perly Plzeňského kraje? Vydejte se cyklobusem do Manětína nebo vlakem do Plas a pozeňte severní Plzeňsko díky jedné z cyklostezek Baroko I, Baroko II nebo Baroko III (pod stejným názvem je najdete i na www.wmapy.cz).

Můžete tak navštívit cisterciácký klášter v Plasích, zámek Manětín či Mariánskou Týnici. I milovníci přírody si přijdou na své, protože trasy vedou malebnou krajinou řeky Střely. Dalším cílem cyklovletu z Manětína či ze Žihle může být historické městečko Rabštejn nad Střelou.

ZASTÁVKA									
9:05	13:05	17:05	17:05	Plzeň	8:51	12:51	16:51	20:51	20:51
9:30	13:30	17:30	17:30	Horní Bržiza	8:20	12:20	16:20	20:20	20:20
9:50	13:52	17:52	17:52	Dolní Bělá	8:06	12:03	16:03	20:06	20:06
10:14		18:15	18:15	Manětín	11:38			19:43	

je v sobotu, nedělí a st. svátky v období 29. 4. – 1. 10.

523 Plzeň-Spálené Poříčí-Rožmítal p. Třemšínem



ZASTÁVKA									
8:35	14:35	Plzeň	11:23	18:20					
8:52	14:52	Starý Plzeňec	11:03	18:00					
8:58	14:56	Štáhlavy	10:56	17:53					
9:14	15:18	Spálené Poříčí	10:36	17:36					
9:28	15:32	Mišov	10:21	17:21					
9:36	15:40	Věšín	10:10	17:10					
9:43	15:47	Rožmítal p. Tř.	10:04	17:04					

je v sobotu, nedělí a st. svátky v období 29. 4. – 1. 10.

Tento cyklobus vás zaveze do dříve nepřístupné oblasti Brd. Chráněná krajinná oblast Brdy je protkána stovkami kilometrů zpevněných cest a je tak vyhledávaným cílem milovníků cyklistiky. Ze zastávky Mišov se můžete vydat k Padrtským rybníkům, pokračovat k bývalému zámečku Tří Trubky, v němž byl letos mělo být otevřeno návštěvnické centrum **Dům přírody**. Odtud se můžete vydat na zastávku do Obce Tesliny, odkud vás cyklobus zaveze zpět do Plzně, nebo pokračovat do Rokycan a do Plzně se odtud vrátit vlakem. Za návštěvu jistě stojí i vrchol Praha s meteorologickým radarem a dvěma nádhernými vyhlídkami, největší brádká hora Tok či unikátní muzeum jaderného zbrojení **Atom Muzeum** v Mišově.

972 Železná Ruda-Prášily-Hartmanice-Sušice



Z Prášil se můžete vydat na túru k jezeru Laka, kam se dostanete i na kole (od poloviny cervence), či k Prášilskému jezeru. Dále vás značená stezka zaveze na horu Poledník, kde můžete vystoupat na 37 m vysokou rozhlednu, odkud se vám otevře rozhled prakticky na celou Šumavu. Cyklisté se mohou v Prášilech napojit na Šumavskou magistrálu, která vede z Železných Rud přes Modravu, Kvildu, Lenoru a Stožec až do Jihočeského Vyššího Brodu. V Hartmanicích můžete navštívit bývalou synagogu, kde se dnes nachází muzeum mapující soužití Čechů, Němců a Židů na Šumavě.

ZASTÁVKA									
7:40	11:40	15:40	18:30	Sušice	7:30	10:20	14:20	18:45	
8:08	12:08	16:08	18:58	Hartmanice	7:02	9:52	13:52	17:47	
8:26	12:26	16:26	19:16	Prášily	6:45	9:35	13:35	17:30	
8:51	12:51	16:51	19:41	Železná Ruda	6:20	9:10	13:10	17:05	

je v sobotu, nedělí a st. svátky od 27. 5. do 1. 10.

980 Horská Kvilda-Kvilda-Bučina



Jedním z nevyhledávanějších turistických cílů na Šumavě jsou sláť. K nejhezčím z nich patří Jezerní slát, kterou najdete přibližně v polovině cesty mezi Kvildou a Horskou Kvildou (zast. Kvilda, park u Jezerní sláť). Celé rašelinisté si můžete prohlédnout z vyhlídkové věže. Kvilda je také ideálním výchozím místem pro výlet k prameni Vitavy, nejdelší české řeky. Poslední zastávka na trase, osada Bučina, bývala před svým zánikem nejvýše položenou osadou v Čechách. Můžete se odsud vydat k zaniklé osadě Knížecí Pláně, odkud se za jasného počasí turisté mohou pokochat výhledem na horu Lužný, Tristoličnick, Boubín a za hezkého počasí jsou vidět i Alpy. Okolí Bučiny a Knížecích Plání je považováno za jednu z nejkrásnějších částí Šumavy. Nedaleko turistického pohraničního přechodu Bučina-Finsterau se nachází replika **Železné opony**, kterou tvoří zrekonstruovaný hraniční železný zábradlí.

ZASTÁVKA										
8:43	8:53	9:23	10:30	11:23	12:39	13:23	15:14	15:18	16:33	17:33
8:53	9:03	9:23	10:30	11:23	12:39	13:33	15:28	16:43	17:43	

je v sobotu, nedělí a st. svátky od 27. 5. do 1. 10. | je v pracovní dny od 1. 7. do 3. 9. | je v sobotu, nedělí a st. svátky od 27. 5. do 29. 6. od 4. 9. do 1. 10., od 1. 7. do 3. 9. je denně

Ve zjednodušených jízdních řádech jsou uvedeny pouze spoje, na kterých je zajištěna přeprava jízdních kol. Z QR kódu je možné načíst jízdní řád, kde jsou uvedeny všechny spoje dané linky.

251 Plzeň-Stříbrno-Bor-Tachov-Stará Knížecí Huť



V oblasti Tachovska si na své přijdou cyklisté i pěší turisté. Ve Staré Knížecí Huti se můžete projít po naučné stezce, která vás seznámí s historií sklářství, vydat se na 7 km vzdálenou rozhlednu Havran či se jen projít krajinou zaniklých obcí. Cyklisté mohou pohraničí poznat díky množství značených cyklotras. Z Lesné či Staré Knížecí Huti se můžete na kole vydat do Tachova a cestou navštívit jízdní řád Světce, vodní nádrž Lucina či vystoupat na rozhlednu Vysoká. Další možností je vystoupit z cyklobusu již v Kladrubech a navštívit Klášter Kladruby a po cyklostezkách prozkoumat okolí Stříbra. Zpět domů se můžete vydat vlakem.

ZASTÁVKA									
8:10	14:10	Plzeň	12:45	18:50					
8:48	14:48	Kladruby, u špičky	12:07	18:12					
9:11	15:11	Bor	11:45	17:50					
9:35	15:35	Tachov	11:20	17:25					
9:54	15:52	Lesná	11:00	17:05					
10:05	16:03	St. Knížecí Huť	10:50	16:50					

je v sobotu, nedělí a st. svátky v období 29. 4. – 1. 10.

423 Plzeň-Klatovy-Čachrov, Gerlova Huť-Modrava



Z cyklobusu můžete vystoupit již ve Svihově, navštívit zdejší vodní hrad a po cyklostezce se vydat třeba do Chudenice, navštívit zámek Chudenice, NPP Americká zahrada nebo rozhlednu Bolfánek. Na kole pokračovat do Klatov a odtud třeba vlakem domů. Cyklobusem můžete samozřejmě pokračovat až na Modravu a udelat si výlet na Trjezerní slát, která je pěším i cyklistům dostupná ze zastávky Antýgl.

ZASTÁVKA									
8:08	Plzeň	18:52 / 18:50							
8:36	Přestice	18:25 / 18:23							
9:06 / 9:08	13:50	Klatovy	13:18	18:55					
9:34 / 9:32	14:16	Čachrov	12:53	17:23					
10:14 / 10:12	14:56	Prášily	12:16	16:46					
10:32 / 10:30	15:13	Srní	11:58	16:28					
10:50 / 10:48	15:32	Modrava	11:40	16:10					

je v sobotu, nedělí a st. svátky v období 27. 5. – 1. 10. (výluka do 30. 6.)

462 Plzeň-Sušice-Kvilda



Vydejte se z Plzně přímo do srdce Šumavy. Z cyklobusu můžete vystoupit v Sušici a prozkoumat okolí tohoto krásného města, vystoupat na rozhlednu Svatober nebo se po cyklostezce vydat k hradu Velhartice nebo do Rabi a navštívit nejrozsáhlejší hradištní zříceniny v Čechách. Z Horské Kvildy vede řada značených stezek, které vás provedou třeba malebným údolím Hamerského potoka k Antýglu a dál do Povydíř anebo k Jezerní sláti s vyhlídkovou věží. V Kvildě pak můžete navštívit rýsi výběh nebo se vydat k prameni Vitavy.

ZASTÁVKA									
7:45	Plzeň	18:18							
8:39	Sušice	16:20							
10:20	Horská Kvilda	15:35							
10:32	Kvilda	15:30							

je v sobotu, nedělí a st. svátky v období 27. 5. – 1. 10.

979 Železná Ruda-Prášily-Modrava-Kvilda



Ze Špičáku se můžete vydat k Černému jezeru, největšímu a nejhlubšímu přírodním jezeru v České republice. Cestou zpět si můžete udelat zastávku u Čertova jezera, dalšího slavného šumavského jezera. Případně vystoupat po 135 schodech na rozhlednu Špičák. V Železných Rudě se můžete napojit na Šumavskou magistrálu a prozkoumat Šumavu ze sedla kola. Trasa vede z Železných Rud na Novou Hůrku, Prášily, Srní, Modravu až do jihočeského Vyššího Brodu. Z Železných Rud se můžete na kole i pěšky vydat také do Bavorska a v obci Bayerischer Eisenstein navštívit **Železniční muzeum**, či se pěšky vydat kolem Velkého Javorského jezera na Velký Javor. Dalším cílem cyklovletu může být třeba Ludwigsthal, kde se nachází Centrum národního parku Bavorský les Nationalparkzentrum Falkenstein Tier-Freigeleände, kde uvidíte minulé současné zvířecí obyvatele Bavorského lesa. V Domě divočiny se pak o národním parku dozvíte další řadu zajímavých informací díky množství interaktivních expozic. Z Bavorska se pak můžete do Čech vrátit vlakem či autobusem za využití některé z variant turistické jízdenky IDPK.

ZASTÁVKA												
7:45	9:45	11:55	13:40	15:45	17:45	Špičák	9:15	11:25	13:25	15:25	17:35	19:55
7:57	9:57	12:07	13:52	15:57	17:57	Železná Ruda	9:03	11:13	13:13	15:13	17:23	19:43
8:29	10:29	12:39	14:24	16:29	18:29	Prášily	8:35	10:45	12:45	14:45	16:55	19:15
8:48	10:48	12:58	14:43	16:48	18:48	Srní	8:17	10:27	12:27	14:27	17:37	18:57
9:10	11:10	13:20	15:05	17:10	19:10	Modrava	7:56	10:06	12:06	14:06	16:16	18:36
9:20	11:20	13:30	15:15	17:20	19:20	Kvilda	7:45	9:55	11:55	13:55	16:05	18:25

v období 27. 5. – 30. 6. a 4. 9. – 1. 10. je v sobotu, nedělí a st. svátky, v období 1. 7. – 3. 9. je denně

974 Sušice-Kašperské Hory-Srní-Modrava-Kvilda



Město Sušice, které je nazýváno „Bránou Šumavy“, se rozprostírá na březích Otavy a je vyhledávaným cílem nejen vodáků. Ze Sušice se můžete vypravit na rozhlednu Svatober nebo se na kole vydat po Otavské cyklostezce směrem na Modravu, kde se můžete pokochat pohledem na krásný hradištní most (Rechie), nebo směrem na Horažďovice, kde si můžete udelat zastávku na Rabi, nejrozsáhlejší hradištní zříceniny v Čechách. Cyklobusem můžete pokračovat až do Srní, které je skvělým počátečním místem pro pěší výlety kolem řeky Vydry či kolem Vchnynického-tetovského kanálu. Vydat se také můžete k bývalé Hauswaldské kapli nebo se dozvědět něco víc v Návštěvnickém centru Srní, kde můžete pozorovat vlky ve vlcím výběhu.

ZASTÁVKA									
7:25	7:35	8:26	9:35	11:40	13:35	15:35	17:35	19:35	
7:35	7:50	8:45	9:55	11:55	13:55	15:55	17:45	19:45	
8:08	9:03	10:18	12:13	14:18	16:13	18:03	20:03		
7:59	8:30	9:29	10:44	12:34	14:44	16:34	18:24	20:24	
8:14	8:56	10:59	12:49	14:59	16:49	18:39	20:39		
8:27		11:23		15:23		18:53			

je v sobotu, nedělí a st. svátky od 27. 5. do 1. 10. | je v pracovní dny od 1. 7. do 3. 9. | je v sobotu, nedělí a st. svátky od 27. 5. do 30. 6. a od 4. 9. do 1. 10.

Chcete navštívit hrad Kašperk? Můžete využít spoj ze Sušice v 9:20 (zast. Sušice nábrž), který vás v 9:38 vysadí u parkoviště u hradu Kašperk. Zpět do Sušice se spoj vrací v 11:18. Nebo můžete využít jednu ze značených tras a sejit do Kašperských Hor a navštívit místní Muzeum Šumavy, Muzeum historických motocyklů nebo zdejší minipivovar.


651 Furth im Wald-Domažlice-Čerchov-Waldmünchen



ZASTÁVKA									
11:15	16:25	Waldmünchen	11:12	16:17					
11:50	13:40	16:55	Čerchov	10:40	10:45	13:00	15:30	15:50	
12:11	14:07		Klenčí p. Čerch.	10:07	12:26	15:07			
7:40	14:25	Domažlice	9:55	14:54	19:18				
7:56		Babylon	9:24		19:04				
8:03		Česká Kubicе	9:16		18:56				
8:13		Furth im Wald	9:05		18:45				

Z Čerchova se můžete na kole vydat do Domažlic a zde navštívit historické centrum, Muzeum Chodska nebo v srpnu Chodské slavnosti. V nedalekém Klenčí p. Čerchově se nachází **Dům přírody Českého lesa** nebo Muzeum Jindřicha Šimona Baara. Případně se můžete z Čerchova cyklobusem svěřit do nedalekého Waldmünchen. Z Domažlic cyklobus pokračuje do Furth im Wald, kde můžete navštívit třeba Dračí jeskyni s největším krácejícím robotem na světě.

981 Domažlice-Klatovy-Prášily-Srní-Kvilda



Linka dovezte turisty z Domažlic nejen na Šumavu, ale cestující mají možnost vystoupit již ve Kdyni a navštívit zříceniny hradů Rýzberk a Nový Herštejn, popřípadě rozhlednu Koráb. Pokud vystoupíte až v Čachrově, můžete si na kole udelat výlet na zámek Nemilov, pokračovat k hradu Velhartice a poté se po cyklostezce vydat třeba až do Sušice. Pokud dojedete až na Šumavu, můžete se vydat k Prášilskému jezeru nebo k jezeru Laka, udelat výlet k Trjezerní sláti nebo prozkoumat Šumavské hvězdy v okolí Srní a Modrav.

ZASTÁVKA									
7:05	Domažlice	19:24							
7:25	Kdyně	19:04							
7:56	Klatovy	18:36							
8:30	Čachrov	18:05							
9:10	13:40	Prášily	13:08	17:33					
9:32	13:56	Srní	12:50	17:15					
10:02	14:25	Kvilda	12:20	16:45					

je v sobotu, nedělí a st. svátky v období 27. 5. – 1. 10.

Cyklobusy nabízí možnost přepravy 5 až 22 jízdních kol. Pokud chcete mít jistotu, že se vaše kolo do cyklobusu vejde, máte možnost si přeprava kola rezervovat. Stačí při nákupu jízdenky v mobilní aplikaci Virtuální karta zaškrtnout pole „Přidat kolo“ a vaši jízdenku je vám prodána i jízdenka pro kolo včetně mistenky pro kolo. Cestující je povinen asistovat při nakládce kol. Přepravované jsou i elektro-kola, avšak pouze ta, která mají vyjimatelnou baterii, která po dobu přepravy není umístěna na kole. Doprvace ručí za kola pouze do výše 30 000 Kč. Pro rezervaci místa pro jízdní kolo ve vlaku využijte rezervací systém železničních dopravců.

Bezplatná přeprava zavazadel v IDPK

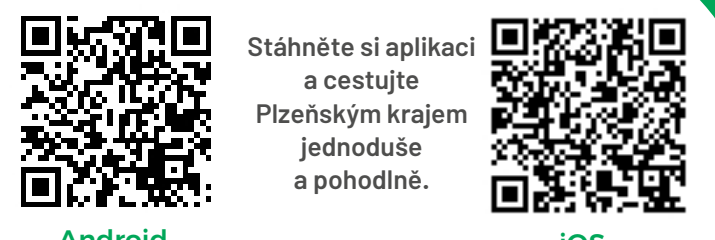
snadno přenosné věci (tzv. ruční zavazadla) i dětský kočárek s dítětem | jeden pár lyží či snowboard v obalu | zavazadlo, která má rozměry max. 90 x 60 x 40 cm, nebo zavazadlo tvaru válece, jehož délka nepřesahuje 150 cm a průměr 10 cm, nebo tvaru desky, jejíž rozměr nepřesahuje 80 x 100 cm přičemž jejich hmotnost nepřesahuje 25 kg | dětský kočárek pro děti, které jsou držiteli průkazů ZTP a ZTP/P a vozík pro invalidy, kteří jsou držitelé průkazů ZTP a ZTP/P | taška na kolečkách (držitelé průkazů ZTP a ZTP/P) | zvířata v uzavřené a nepropustném snem do rozměru 25 x 40 x 60 cm (1 schránka) | koloběžka či trikolka ve složeném stavu (o rozměrech max. 90 x 60 x 40 cm) nebo dětská koloběžka nesložená, která překročí jeden rozměr určený pro spoluzavazadla.

kolo | zavazadlo | zvířete bez schránky
20 Kč | 240 min nebo 40 Kč | 24 hod.

Pro přepravu jízdních kol mohou u jednotlivých dopravců platit rozdílné přepravní podmínky. Více informací na www.idpk.cz.

Jízdenky IDPK pro zavazadla (včetně jízdních kol) jsou uznávány pouze na území Plzeňského kraje. Na území sousedních krajů jsou tyto jízdenky uznávány u dopravců ARRIVA či České dráhy.

Díky mobilní aplikaci Virtuální karta můžete v mobilu jednoduše vyhledat spojení | koupit si jízdenku pro sebe i své spolucestující | nakoupit si jízdenku dopředu a postupně je aktivovat | mít předplacené stále u sebe | objednat spoj na zavození | rezervovat místo pro jízdní kolo v cyklobusu | prokázat nárok na slevu



Stáhněte si aplikaci a cestujte Plzeňským krajem jednoduše a pohodlně.

Android iOS

TIPY NA CESTY

Jízdné můžete ve vlaku i v autobusem hradit i bezkontaktní platební kartou. Nejrychleji se odstavíte v Virtuální kartou – najdete si požadované spojení (zobrazí se vám i případné zpoždění), na vybrané spojení si zakoupíte jízdenku pro sebe i pro rodinu/přátele (spolucestující) a ve vozidlech se pak prokazujete jen QR kódem v aplikaci.

V Bavorsku i v jižních Čechách jsou uznávány turistické jízdenky zakoupené jak ve vozidle, tak přes mobilní aplikaci Virtuální karta či Můj vlak, i jízdenky zakoupené přes e-shop ČD.

Přeprava jízdních kol ve vlacích je povolena i v vlacích označených v jízdním řádu symbolem „kolo“ (pře

Typy na výlety v Bavorsku

Výstup na Luzný (Lusen, 1373 m)

Vrchol Luzný je jeden z nejkrásnějších vrcholů národního parku Bavorský les a celé Šumavy. Díky svému jedinečnému tvaru pravidelné pyramidy je poznat již zdaleka. I když jeho vrchol nepatří k nejvyšším, skutečnost, že je vrcholů přirozeně bezlesý, dělá z Luzného ideální vyhlídkové místo. Na vrchol se můžete vypravit z německé strany třeba od autobusové zastávky Lusen, Waldhausreibe.



výhled z vrcholu Luzného

Výlet k vodopádům u Bodenmais a na Velký Javor

Z Bavorské Rudy (Bayerisch Eisenstein) můžete vlakem přejít do Bodenmais. Po prohlídce města se vydáte směrem k vodopádům Rieslochfälle. Jedná se o nejvyšší vodopády na německé i české straně Šumavy (pět vodopádových stupňů má celkovou výšku 55 m, nejvyšší z nich je pak 15 m vysoký). Odtud je možné se některou ze značených tras vrátit do Bodenmais nebo pokračovat na Velký Javor, nejvyšší horu celého šumavského masivu. Zpět z Velkého Javoru do Bavorské Rudy můžete využít autobus ze zastávky Arber Bergbahn Talstation, Bayerisch Eisenstein (pod lanovkou) nebo pokračovat dále pěšky kolem Velkého Javorského jezera (Großer Arbersee). Značená trasa vás zavede až do Železné Rudy.



Velký Javor

Typy na výlety v jižních Čechách

Trístoličník (1311 m) a Nové Údolí

Trístoličník je jedním z nejnavštěvovanějších kopců Šumavy. Dostal název podle tří skalních věží, které se nacházejí na jeho vrcholu. Přes Trístoličník vede státní hranice mezi Českem a Německem a nachází se zde i hraniční přechod pro pěší. Na vrchol se můžete pěšky vydat z české strany z Nového Údolí, cyklisté pak z německé strany. Navíc můžete v Novém Údolí navštívit nejkratší mezinárodní železnici na světě: Pošumavskou jižní dráhu Nové Údolí.



Trístoličník

Strakonice

Město, jehož dominantou je mohutný středověký hrad, je jednou ze vstupních bran Šumavy. Unikátní hrad ze 13. století postavil mocný rod Bavorů ze Strakonice. Rozlehlý areál hradu má tři nádvoří a najdete zde jak barokní tak i původní gotické prvky. Dnes na hradě sídlí Muzeum středního Pootaví. Městské informační centrum a pod hradem najdete malé hradiňácké safari. Naproti hradu přes řeku Otavu se nachází Měšťanský pivovar Strakonice. Ve Strakonici na nabřeží najdete repliku jedné z kamenných bran Stonehenge ve skutečné velikosti.



hrad Strakonice

Waldmünchen a okolí

Z oblasti Domažlicka se můžete vypravit třeba do Waldmünchen. Město a okolí si můžete prohlédnout z jedenáctipatrové městské kostelní věže. Ve věži najdete zrekonstruovanou původní strážnici, služební a obytnou místnost hlášeného. Dále si zde můžete prohlédnout 16 velkých věžních hodinových strojů z let 1600 až 1920. Ve Waldmünchen si můžete užít aktivní odpočinek také v místním akvaparku nebo lanovém centru. Milovníci historie se mohou svézt linkou 911 do nedalekého Trefelsteinu (zastávka Trefelstein Am Wiesengrund nebo Trefelstein, Kirche) a navštívit stejnojmennou zříceninu hradu.

ZOO Bayerwald-Tierpark

Zoologická zahrada o rozloze 10 hektarů se nachází v blízkosti obce Lohberg. Na okružní trase v zoo v délce 1,5 km se seznámíte s původní faunou Bavorského lesa a Šumavy - uvidíte zvířata v jejich přirozeném prostředí. Do zastávky Lohberghütte Tierpark, Lohberg se dostanete z Bavorské Rudy (Bayerisch Eisenstein) linkou 6081 a 590 s přestupem v zastávce Brennes Sporthotel, Bayerisch Eisenstein.



Bayerwald-Tierpark

Centrum národního parku Luzný (Nationalparkzentrum Lusen)

V tomto informačním centru se nachází Dům Hanse Eisenmanna (Hans-Eisenmann-Haus), kde je návštěvníkům interaktivním způsobem představena "Cesta do přírody - historie lesa a člověka". Návštěvníci se dozví mnoha zajímavých informací o místní geologické minulosti či fauně a flóře. Národní park si mohou návštěvníci prohlédnout i z výšky, a to z 1,3 km dlouhé stezky v korunách stromů. Do těchto míst se nejsnadněji dostanete linkou 603 od hraničního přechodu Bučina (zastávka Teufelshang Grenze, Freyung-Grafenau). Pokud vás prohlídka informačního centra příliš neunaví, můžete se vydat jednou ze značených cest na vrchol Luzný.

Turistická trasa Flusswanderweg Schwarzer Regen

Tato turistická trasa spojuje okresní město Regen s městem Zwiesel a končí v Bavorské Rudě. Je dlouhá 26 km a vede převážně po březích řek Schwarze Regen a Große Regen. Cestou se můžete zastavit ve Zwieselu a prohlédnout si některé z místních muzeí, ochladit se v podzemních chodbách nebo se osvěžit v místním pivovaru. V Ludwigtshalu se můžete zastavit v Domě divočiny, kde na vás čekají interaktivní výstavy a exponáty, v jeskyni nahlédnete do doby ledové nebo se z 20 m vysoké vyhlídkové věže pokocháte výhledy na okolí či do ohrady s divokými zvířaty. Pokud vás cesta unaví, ze Zwieselu i Ludwigtshalu se dostanete pohodlně vlakem do Bavorské Rudy.



Soumarské rašeliniště

Rašeliniště u Soumarského mostu a Lenora

Soumarské rašeliniště je jedním z mnoha šumavských rašelinišť, které lemují řeku Vltavu. Rašeliniště se na tomto místě vyvíjelo od skloudku doby ledové, tedy přibližně 9 tisíc let. Kilometr a půl dlouhá naučná stezka vedoucí kolem rašeliniště vás zavede k téměř 10 metrů vysoké vyhlídkové věži, ze které budete mít celé rašeliniště jako na dlani. V blízkosti rašeliniště se nachází také Muzeum lehkého opěvnění RÖPIK "Honzik".

Pěšky nebo vlakem se můžete od Soumarského mostu vydat do Lenory a navštívit Sklářské muzeum, krytý dřevěný most přes Teplou Vltavu (Rechle) či obecní pec.

Na kole z Bučiny do Kvildy

Z Kvildy se můžete na Bučinu dostat cyklobusem. Odtud se můžete na kole vydat směrem na Knižecí Pláně. Tato část Šumavy je považována za jednu z nejkrásnějších. Z Knižecích Plání můžete pokračovat do Borových Lad a udělat si zastávku u naučné stezky Chalupská slát. Odtud pak cyklostezka vede zpět do Kvildy, kde můžete navštívit jelení nebo rysí výběh a případně pokračovat kolem Jezerní slátě až do Horské Kvildy.

Naučná stezka Medvědí stezka

Medvědí stezka na Šumavě je nejstarší naučnou stezkou v této oblasti (a zároveň druhou nejstarší v Čechách) a je spjatá s historií zastřelení posledního šumavského medvěda (1856). Čtrnáct km dlouhá stezka vede kolem množství zajímavých skalních útvarů a jedna zastávka je také u Schwarzenberského plavebního kanálu. Stezka začíná u železniční stanice Ovesná a končí u zastávky Černý kříž. Žlutě značená stezka divokou přírodou je vhodná pouze pro pěší turisty.

Klostermannova rozhledna na Javorníku

Kamenná rozhledna na Javorníku (1066 m) měří 39,6 m a na její vrchol vede 197 schodů. Po výstupu na vrchol se můžete pochatovat výhledem na celé pásmo šumavských vrcholů - Pancf, Poledník, Svatohor, Libín či Boubín. Za jasného počasí lze na jihozápadě dohlédnout i Alpy. Směrem do vnitrozemí uvidíte Písek, Rabí, Temelín či Brdy.

Na rozhlednu se můžete vydat z obce Vacov nebo z obce Javorník.

Procházka bývalou trati Blalbach - Viechtach

Vlakem dojedete do stanice Cham, kde přestoupíte na regionální vlak či autobus ve směru Lam a vystoupíte ve stanici Blalbach. Odsud se vydáte po tělese zrušené trati do Viechtachu - trasa má příjemný sypaný povrch a lze ji projet i na kole. Z města Viechtach se vydáte vlakem malebným údolím řeky Černý Regen do stanice Gotteszell. Odsud již můžete pokračovat vlakem ve směru Zwiesel až zpět do České republiky.

Vraťte se do minulosti ve skanzenu Finsterau

Do muzea pod širým nebem byly přemístěny budovy z celého Bavorského lesa. Podívat se do kovárny, kaple, různých světniček na statcích nebo třeba do hospody. Muzeum často ohlívá slavnosti, hry a ukázky řemesel. Do skanzenu se dostanete pohodlně autobusem ze zastávky Teufelshang, Grenze (jen několik desítek metrů od zastávky Bučina, st. hranice), nebo na kole či pěšky po značené cyklostezce/stezce.

Výstup na Großer Falkenstein - Sokoli kámen (1315 m)

Jen několik kilometrů jižně od Bavorské Rudy leží hora s poetickým názvem „Sokoli kámen“. Vydat se na ni můžete pěšky i na kole přímo z Železné Rudy a po jiné ze značených tras se vrátit zpět. Další možností je sejit či sjet ze Sokoliho kamene do obce Ludwigtshal a zde navštívit informační středisko Bavorského lesa Nationalparkzentrum Falkenstein Tier-Freigelände. Z Ludwigtshalu se pak vlakem vrátíte do Bavorské Rudy, kde přisednete na vlak zpět do Čech.

Výstup na Ostrý

Mezinárodní linkou 982 (z Klatov) nebo vlakem (ze směru Domažlice) se můžete vydat do bavorského městečka Lam, odkud vás značená trasa dovede na vrchol Ostrého. Ostrý je svým dvojvrcholem Malý Ostrý (Kleiner Osser - 1266 m) a Velký Ostrý (Großer Osser - 1293 m) dominantní hraniční horou Šumavy, přičemž oba vrcholy se nacházejí na bavorské straně hranice. Z vrcholu velkého Ostrého se vám otevrou nádherné výhledy na okolí šumavské kopce. Z Ostrého se můžete vrátit jinou trasou zpět do Lamu a odtud zpět do Čech, nebo sejit z Ostrého do obce Hamry a odtud pokračovat domů vlakem.



Ostrý

Slát Großer Filz-Klosterfirtz

Zajímavá okružní turistická trasa o délce téměř 10 km vede nejen přes největší bažinatou oblast Bavorského lesa, ale zároveň se zde seznámíte i s místní bohatou historií ryžování zlata.

Volary

Šumavské horské město Volary vzniklo jako osada na Zlaté stezce, vedoucí z Čech do Bavorska. Město je známé roubenými domy alpského stylu, které jsou připomínkou alpských horalů, kteří sem přišli za prací. V jednom z těchto roubených domů dnes sídlí městské muzeum, kde se ze stálých expozic můžete dozvědět o životě na Zlaté stezce, prohlédnout si Volary na starých fotografiích, nebo si připomenout pochod smrti, který tudy na konci 2. světové války procházel.

Na pahorku U dvou líp nad Starým městem stojí tzv. Volarské menhiry. Jedná se o kruh tvořený 11 velkými kameny. Menhiry které pocházejí z předkřesťanské doby a původně stály v Krušných horách, odkud byly kvůli stavbě silnice v roce 2007 převezeny do Volar. Kameny jsou situovány dle postavení slunce o letním a zimním slunovratu a při keltském svátku Beltain.



volarské menhiry

Zámek Blatná

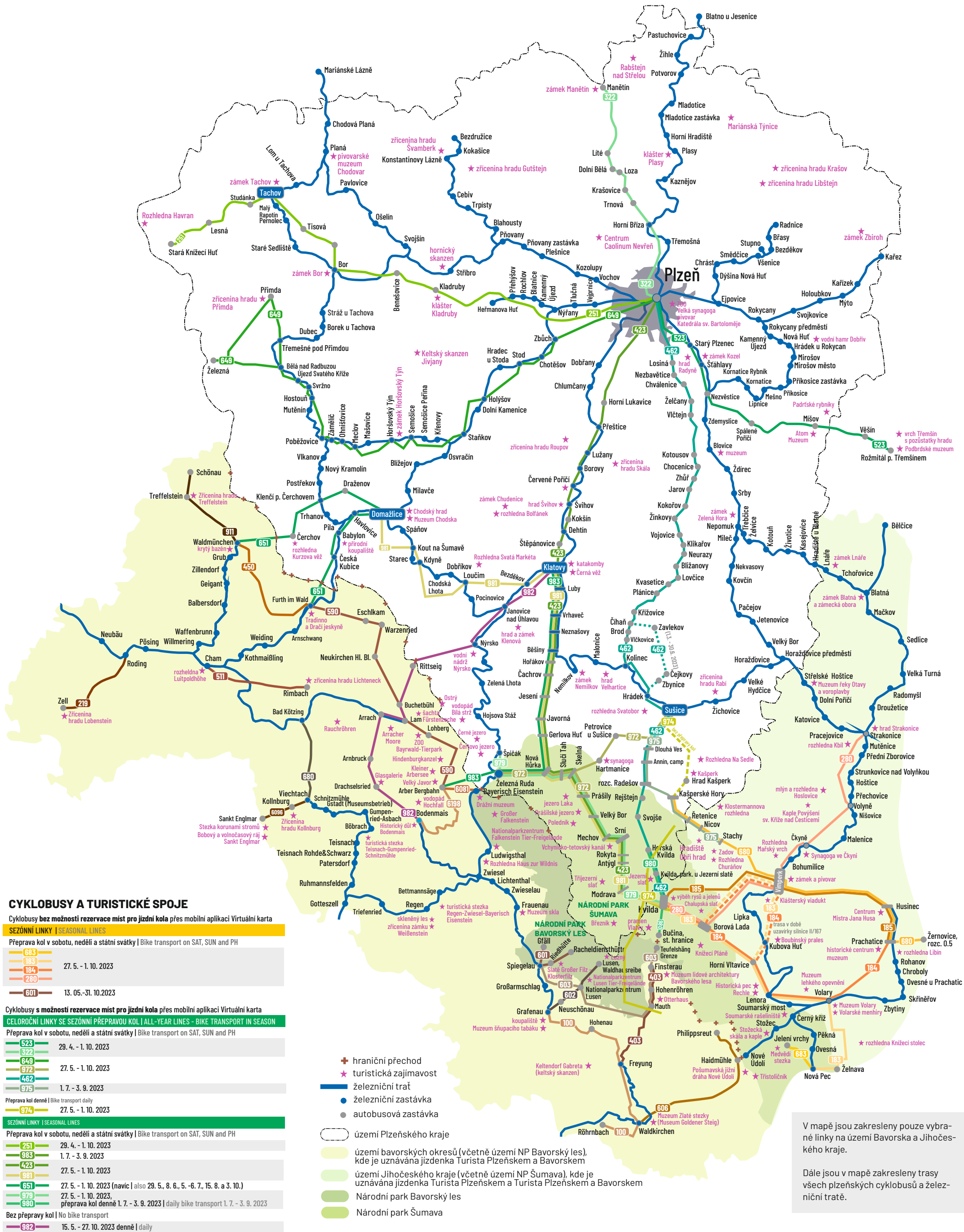
Vodní zámek Blatná nedaleko Strakonice je jedním z nejzachovělejších vodních panských sídel na našem území. Kromě samotného zámku je hojně navštěvovaný také anglický park se stádem daněk, které mohou návštěvníci i nakrmit. Prohlídky zámku zahrnují návštěvu např. orientálního, barokního a empírového salonku, lovečského salonu a rodinné galerie. Zámek je přístupný pro návštěvníky od dubna do října, park a obora pak celoročně.



zámek Blatná

TURISTICKÉ JÍZDENKY IDPK NA ÚZEMÍ BAVORSKA A JIHOČESKÉHO KRAJE

PLATÍ NA VĚTŠINĚ AUTOBUSOVÝCH LINEK A NA VŠECH VLACÍCH V BAVORSKÝCH OKRESECH CHAM, REGEN A FREYUNG-GRAFENAU A V JIHOČESKÝCH OKRESECH STRAKONICE A PRACHATICE



V mapě jsou zakresleny pouze vybrané linky na území Bavorska a Jihočeského kraje.

Dále jsou v mapě zakresleny trasy všech plzeňských cyklobusů a železničních tratí.